




plan bestaande toestand

LEGENDE PLAN BESTAANDE TOESTAND

-  afbakening plangebied
-  GWP-woongebied landelijk karakter
-  weiland

grafisch plan

LEGENDE GRAFISCH PLAN

-  afbakening plangebied
-  GWP-woongebied landelijk karakter
-  Art.1. Overlay, Nennisweide LW4-1 in reserve tot 2022

LW 4-1 Nennisweide (achter hoeve Festjens):
2,24ha - 34 WE
ingesloten woongebied

LW 4-1 Nennisweide (achter hoeve Festjens):
2,24ha - 34 WE
ingesloten woongebied

Membruggen

Herderen

Riemst

situering



PROVINCIE LIMBURG GEMEENTE RIEMST

VO RUP 't Bandje Deelplan Nennisweide LW4-1

plan bestaande toestand
grafisch plan

Gezien en voorlopig goedgekeurd door de gemeenteraad in vergadering van Mark Vos, burgemeester
Guido Vijens, gemeentesecretaris

Het college van burgemeester en schepenen bevestigt dat onderhavig plan te inzage van het publiek op het gemeentehuis werd neergelegd van tot

Guido Vijens, gemeentesecretaris Mark Vos, burgemeester

Gezien en definitief aangenomen door de gemeenteraad in vergadering van

Guido Vijens, gemeentesecretaris Mark Vos, burgemeester

RUIMTELIJKE ORDENING
Maastrichtersteenweg 2b
3770 Riemst
t 012 440 300
f 012 440 309

DE ONTWERPER
jmerken

RO-20-11/2 opgesteld: J.M.

datum milieuscreening - ontzetting
plenaire vergadering voorontwerp RUP

BESTAANDE TOESTAND
BESTEMMINGSPUNEN
V voorstudie
1 schetsontwerp
2 voorontwerp
3 ontwerp

schaal 1/1000 formaat A1 datum maart 2018